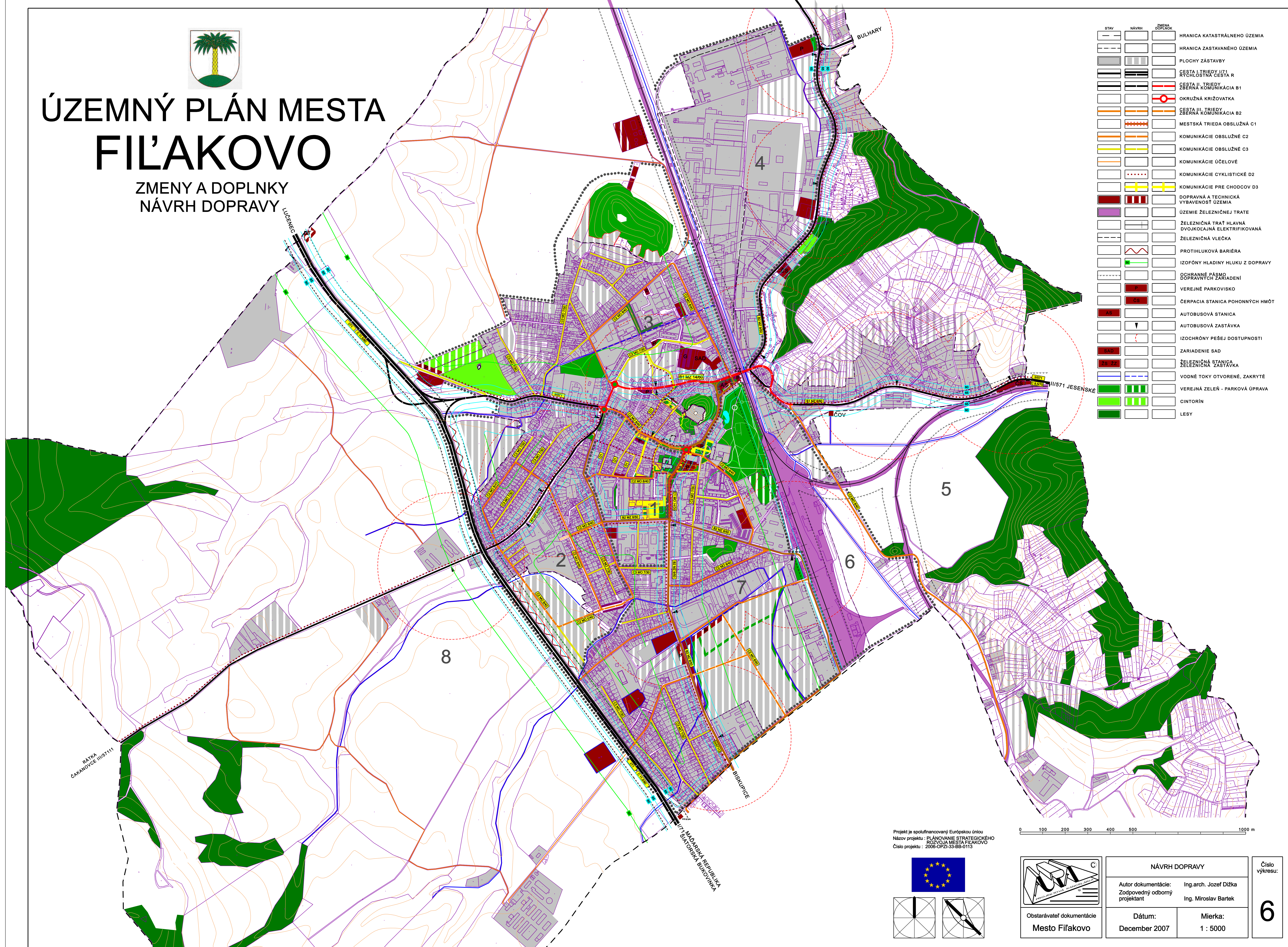




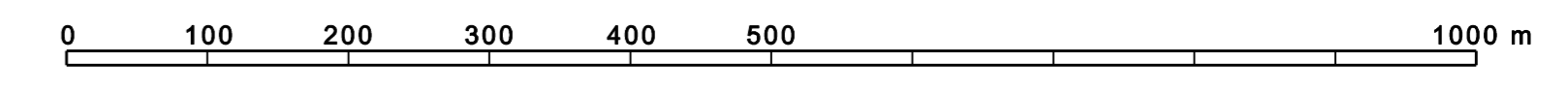
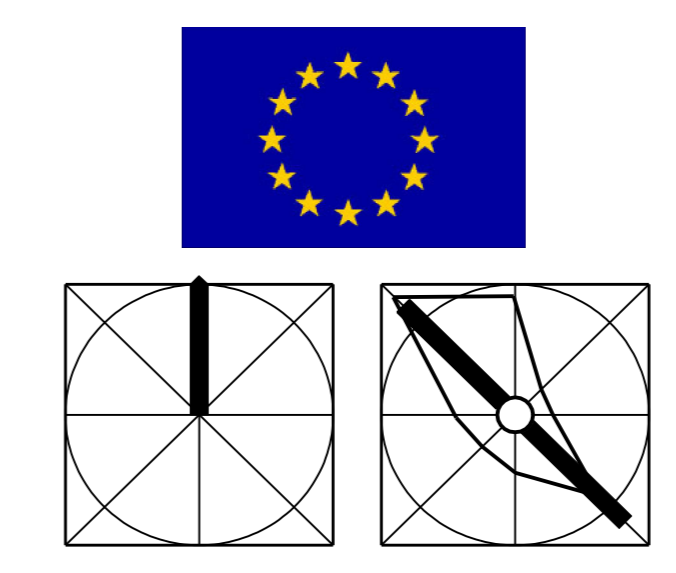
ÚZEMNÝ PLÁN MESTA FILÁDKOVO

ZMENY A DOPLNKY
NÁVRH DOPRAVY



STAV	NÁVRH	ZMENY	OPIS
[Symbol]	[Symbol]	[Symbol]	HRANICA KATASTRÁLNEHO ÚZEMIA
[Symbol]	[Symbol]	[Symbol]	HRANICA ZASTAVANÉHO ÚZEMIA
[Symbol]	[Symbol]	[Symbol]	PLOCHY ZÁSTAVBY
[Symbol]	[Symbol]	[Symbol]	CESTA I. TRIEDY I/71 RÝCHLOSTNÁ CESTA R
[Symbol]	[Symbol]	[Symbol]	CESTA II. TRIEDY KOMUNIKÁCIA B1
[Symbol]	[Symbol]	[Symbol]	OKRUŽNÁ KRÍŽOVATKA
[Symbol]	[Symbol]	[Symbol]	CESTA III. TRIEDY ZBERNÁ KOMUNIKÁCIA B2
[Symbol]	[Symbol]	[Symbol]	MESTSKÁ TRIEDA OBSLUŽNÁ C1
[Symbol]	[Symbol]	[Symbol]	KOMUNIKÁCIE OBSLUŽNÉ C2
[Symbol]	[Symbol]	[Symbol]	KOMUNIKÁCIE OBSLUŽNÉ C3
[Symbol]	[Symbol]	[Symbol]	KOMUNIKÁCIE ÚČELOVÉ
[Symbol]	[Symbol]	[Symbol]	KOMUNIKÁCIE CYKLISTICKÉ D2
[Symbol]	[Symbol]	[Symbol]	KOMUNIKÁCIE PRE CHODOCV D3
[Symbol]	[Symbol]	[Symbol]	DOPRAVNÁ A TECHNICKÁ VÝBAVENOSŤ ÚZEMIA
[Symbol]	[Symbol]	[Symbol]	ÚZEMIE ŽELEZNIČNEJ TRATE
[Symbol]	[Symbol]	[Symbol]	ŽELEZNIČNÁ TRATĽ HLAVNÁ DVOJKOLAJNÁ ELEKTRIFIKOVANÁ
[Symbol]	[Symbol]	[Symbol]	ŽELEZNIČNÁ VLEČKA
[Symbol]	[Symbol]	[Symbol]	PROTIHLUKOVÁ BARIÉRA
[Symbol]	[Symbol]	[Symbol]	IZOFÓNY HLADINY HLUKU Z DOPRAVY
[Symbol]	[Symbol]	[Symbol]	OCHRANNÉ PÁSMO DOPRAVNÝCH ZARIADENÍ
[Symbol]	[Symbol]	[Symbol]	VEREJNÉ PARKOVISKO
[Symbol]	[Symbol]	[Symbol]	ČERPACIA STANICA POHONNÝCH HMŔ
[Symbol]	[Symbol]	[Symbol]	AUTOBUSOVÁ STANICA
[Symbol]	[Symbol]	[Symbol]	AUTOBUSOVÁ ZASTÁVKA
[Symbol]	[Symbol]	[Symbol]	IZOCHRÓNÝ PEŠEJ DOSTUPNOSTI
[Symbol]	[Symbol]	[Symbol]	ZARIADENIE SAD
[Symbol]	[Symbol]	[Symbol]	ŽELEZNIČNÁ STANICA ŽELEZNIČNÁ ZASTÁVKA
[Symbol]	[Symbol]	[Symbol]	VODNÉ TOKY OTVORENÉ, ZAKRYTÉ
[Symbol]	[Symbol]	[Symbol]	VEREJNÁ ZELEŇ - PARKOVÁ ÚPRAVA
[Symbol]	[Symbol]	[Symbol]	CINTORIN
[Symbol]	[Symbol]	[Symbol]	LESY

Projekt je spolufinancovaný Európskou úniou
Názov projektu: PLÁNOVANIE STRATEGICKÉHO
ROZVOJA MESTA FILÁDKOVO
Číslo projektu: 2006-OP2I-33-BB-0113



<p>Obstarávateľ dokumentácie Mesto Filádkovo</p>	<p>NÁVRH DOPRAVY</p> <p>Autor dokumentácie: Ing.arch. Jozef Dižka Zodpovedný odborný projektant: Ing. Miroslav Bartek</p>		<p>Číslo výkresu: 6</p>
	<p>Dátum: December 2007</p>	<p>Mierka: 1 : 5000</p>	