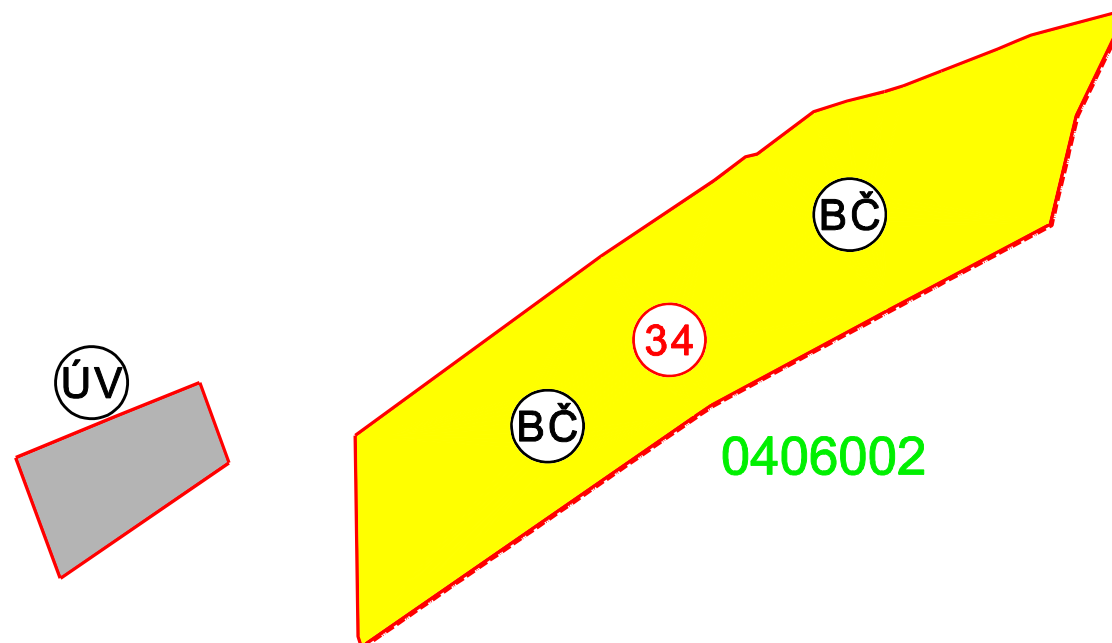











ÚZEMNÝ PLÁN MESTA FILÁDKOVO


VYHODNOTENIE DÔSLEDKOV STAVEBNÝCH
ZÁMEROV NA POĽNOHOSPODÁRSKEJ PÔDE

ZMENA A DOPLNOK č. 5



-  HRANICA LOKALITY STAVEBNÉHO ZÁMERU
-  ZASTAVANÉ PLOCHY
-  ORNÁ PÔDA
-  ČÍSLO LOKALITY STAVEBNÉHO ZÁMERU
-  FUNKČNÉ VYUŽITIE ÚZEMIA
-  ČÍSLO BPEJ
-  HRANICA ZASTAVANÉHO ÚZEMIA - NÁVRH NA ROZŠÍRENIE

Náložka na výkres č. 10 "Vyhodnotenie dôsledkov stavebných zámerov na poľnohospodárskej pôde", ktorá dokumentuje návrh na zmenu a doplnok č. 5 funkčného využitia Územného plánu mesta Filádkovo pre funkciu bývanie čisté - BČ a funkciu účelová vybavenosť - ÚV.
September 2011



Obstarávateľ dokumentácie
Mesto Filádkovo

VYHODNOTENIE DÔSLEDKOV STAVEBNÝCH
ZÁMEROV NA POĽNOHOSPODÁRSKEJ PÔDE

Autor dokumentácie: Ing.arch. Jozef Dižka
Zodpovedný odborný projektant: Ing.arch. Jozef Dižka

Dátum:
September 2011

Mierka:
1 : 10000

Číslo
výkresu:

10