











ÚZEMNÝ PLÁN MESTA FILÁKOVO

MOŽNÉ BUDÚCE POUŽITIE POĽNOHOSPODÁRSKEJ PŮDY NA STAVEBNÉ VYUŽITIE

-  HRANICA KATASTRÁLNEHO ÚZEMIA
-  HRANICA ZASTAVANÉHO ÚZEMIA K 1.1.1990
-  HRANICA LOKALITY PP
-  PORADOVÉ ČÍSLO LOKALITY ZÁBERU PP
-  KÓD BPEJ
-  ORNÁ PŮDA
-  TRVALÉ TRÁVNE PORASTY
-  POĽNOHOSPODÁRSKE DVORY
-  ÚČELOVÉ CESTY



Obstarávateľ dokumentácie
Mesto Filákov

VYHODNOTENIE ZÁBEROV PP

Autor dokumentácie: Ing.arch. Jozef Dižka
Zodpovedný odborný projektant: Ing.arch. Jozef Dižka

Dátum:
December 2007

Mierka:
1 : 10000

Číslo
výkresu:

10