

## ÚZEMNÉ ROZHODNUTIE

Navrhovateľ: **Mesto Fil'akovo** (IČO: 00 316 075)

so sídlom: **Radničná 25, 986 01 Fil'akovo**

podal dňa 20.07.2017 v zastúpení primátorom mesta Mgr. Attilom Agócsom, PhD., na tunajšom stavebnom úrade návrh na vydanie rozhodnutia o umiestnení líniovej stavby: „**Výstavba verejného vodovodu v prostredí marginalizovaných rómskych komunít na ul. Švermova a Puškinova vo Fil'akove**“, na pozemkoch parc. č.: **líniová stavba – KN-C 3815, 3817/1, 3817/2**, katastrálne územie: **Fil'akovo**.

Účastníkmi územného konania sú vrátane tých účastníkov konania, ktorým bolo konanie oznámené formou verejnej vyhlášky aj:

- Mesto Fil'akovo, Radničná 25, 986 01 Fil'akovo - navrhovateľ

Začatie konania bolo oznámené účastníkom konania (aj formou verejnej vyhlášky) ako aj dotknutým orgánom, ústne pojednávanie spojené s miestnym zisťovaním sa uskutočnilo dňa 17.08.2017.

**Obec Radzovce** zastúpená starostom obce Ing. Péterom Györgyom, ako príslušný stavebný úrad podľa § 119 ods. 3 [na základe určenia Krajského stavebného úradu v Banskej Bystrici zo dňa 10.05.2005 č. KSUBB-2005-637/1200-2:OŠSS] a podľa § 117 zákona č. 50/1976 Zb. (ďalej len stavebný zákon) v znení jeho noviel a neskorších predpisov, v zmysle § 2 písm. e) zákona č. 416/2001 Z. z. o prechode niektorých pôsobností z orgánov štátnej správy na obce a na vyššie územné celky, v súlade so zákonom č. 369/1990 Zb. o obecnom zriadení v znení jeho neskorších predpisov a v zmysle zákona č. 71/1967 Zb. o správnom konaní v znení zákona č. 215/2002 Z. z., posúdil návrh podľa § 37 a § 38 stavebného zákona, zosúladil stanoviská uplatnené dotknutými orgánmi a posúdil námietky a vyjadrenia účastníkov konania.

Na podklade toho podľa § 39 a § 39a stavebného zákona a podľa § 4 vyhlášky MŽP SR č. 453/2000 Z. z. **povoľuje umiestnenie líniovej stavby**

### **„Výstavba verejného vodovodu v prostredí marginalizovaných rómskych komunít na ul. Švermova a Puškinova vo Fil'akove“**

na pozemkoch parc. č.: **líniová stavba – KN-C 3815, 3817/1, 3817/2** katastrálne územie: **Fil'akovo** tak, ako je to zakreslené v situačnom výkrese, ktorý tvorí neoddeliteľnú súčasť tohto rozhodnutia.

Pre umiestnenie a následnú realizáciu stavby sa určujú tieto podmienky:

1. Stavbu umiestniť podľa situácie stavby vypracovanej 02/2017 zodpovedným projektantom Ing. Petrom Molnárom (č. op.: 5588\*12) a schválenej v tomto konaní.

2. Stručná charakteristika územia a stavby:

Verejný vodovod sa navrhuje v meste Fiľakovo „pod hradom“ v uliciach Švermova a Puškinova, kde v súčasnosti neexistuje verejný vodovod ani verejná kanalizácia. Pre predmetné ulice sa navrhuje podľa požiadaviek investora verejný vodovod. Z hľadiska stavby sa jedná o líniovú stavbu vodovodu v rovinnom teréne, kde staveniskom bude nespevnená štrková cesta – miestna komunikácia.

Začiatkom navrhovaného vodovodu vetvy 1-1 je existujúci verejný vodovod DN80 Lt, ktorý je ukončený podzemným hydrantom DN80. Tento hydrant sa demontuje a na stávajúcu prírubu sa osadí liatinová odbočková tvarovka DN80/80 (staničenie 0,00) s novým podzemným hydrantom DN80, označené vo výkresoch „PH1“. Následne bude osadený sekčný posúvač „SU1“ DN80 a pokračovať bude polyetylénovým (ďalej len PE) potrubím vodovodu D90x5,4mm SDR17 po staničenie 6,00m, kde sa situuje PE tvarovkové koleno pod uhlom 60°. Trasa navrhovaného vodovodu kopíruje tvar ulíc lokality. PE potrubie v dĺžke 31m bude vedené priamo v ulici Švermova po PE tvarovkové koleno 45 (staničenie 37,0m), potom bude PE potrubím dĺžky 29,5m vedené po PE tvarovkové koleno 60 a PE odbočkovú tvarovku D90/90 (staničenie 67,00m). Následne PE potrubie je vedené v ulici Puškinova v dĺžke 83,0m po PE odbočkovú tvarovku D90/90 pre podzemný hydrant DN80 „PH2“ a PE tvarovkové koleno 60° (staničenie 150m). PE potrubie v dĺžke 13m bude vedené do výseku na existujúcom verejnom vodovode DN150U v ulici Baštová. Vo výseku bude osadený liatinový T-kus DN150/80 obojstranne opatrený prírubovými adaptérmi Synoflex DN150, na ktorý sa osadí sekčný posúvač DN80 „SU3“ (staničenie 163,0m).

Vetva 1-2 bude napojená na vetvu 1-1 v PE odbočkovej tvarovke D90/90 mm (staničenie 67m = 0,00m) so sekčným uzáverom DN80 „SU2“. Vetva vodovodu 1-2 bude ukončená podzemným požiarňým hydrantom DN80. Križovanie nespevneného otvoreného rigola s premostením sa navrhuje vloženie PE vodovodného potrubia do chráničky PVC SN8 D125mm.

Na potrubie vodovodu sa umiestni! signalizačný vodič CE 4mm<sup>2</sup> ukončený vývodmi v poklopoch uzáverov posúvačov. Na vrstvu obsypu potrubia sa umiestni výstražná fólia vodovodu šírky 33cm bielej farby. Poloha podzemných hydrantov sa označí v zmysle vyhlášky č.699/2004 Z.z. stĺpikom s trojbokým hranolom.

V rámci predmetného verejného vodovodu sa nenavrhujú vodovodné prípojky, budú riešené individuálne majiteľmi stavebných pozemkov. Existujúce vodovodné prípojky, ktoré budú v kolízii s výstavbou vodovodu budú podľa požiadaviek prevádzkovateľa verejného vodovodu prepojené na nový navrhovaný verejný vodovod.

Odvodnenie chodníka je riešené priečnym sklonom o nového odvodňovacieho žľabu, ktorý odvedie vodu svojím priečnym sklonom z celého úseku do uličných vpustí a tieto následne odvedú vodu popod chodník do príslušného recipientu.

**3. Dodržať podmienky Okresného úradu Lučenec – odbor starostlivosti o ŽP stanovené vo vyjadrení č. OU-LC-OSZP-2017/003925-1 zo dňa 27.04.2017 /podmienky sú uvedené v bode a) až d)/, vo vyjadrení č. OU-LC-OSZP-2017/003924-1 zo dňa 11.04.2017 /podmienky sú uvedené pod bodmi e) až k)/, vo vyjadrení č. OU-LC-OSZP-2017/003928-1 zo dňa 18.04.2017 /podmienky sú uvedené pod bodmi l) až p)/ a vo vyjadrení č. OU-LC-OSZP-2017/003926-1 zo dňa 28.04.2017 /podmienka je uvedená v bode q)/:**

- a) Zabrániť šíreniu invázných druhov rastlín uvedených v prílohe č. 2 vyhlášky č. 24/2003 Z. z., ktorou sa vykonáva zákon č. 543/2002 Z. z. o ochrane prírody a krajiny v znení neskorších predpisov. V prípade výskytu invázných druhov zabezpečiť ich odstránenie.
- b) Prípadný nevyhnutný výrub drevín rastúcich mimo lesa zabezpečiť súhlasom podľa § 47 ods. 3 zákona č. 543/2002 o ochrane prírody a krajiny na príslušnom orgáne štátnej správy ochrany prírody a krajiny ešte pred vydaním stavebného povolenia.
- c) Zabezpečiť, aby nedochádzalo k úhynu resp. zraneniam chránených živočíchov, za ktoré sa v zmysle § 33 ods. 3 zákona č. 543/2002 Z. z. o ochrane prírody a krajiny považujú aj všetky

druhy voľne žijúcich vtákov prirodzene sa vyskytujúcich na európskom území členských štátov Európskeho spoločenstva.

- d) Dodržiavať ustanovenia zákona č. 543/2002 Z. z. o ochrane prírody a krajiny a súvisiacich právnych predpisov.
- e) Prednostne predchádzať vzniku stavebných odpadov. Zabezpečiť materiálové zhodnocovanie stavebných odpadov vznikajúcich počas realizácie stavby. Tie odpady, ktoré nie je možné zhodnotiť je potrebné zabezpečiť ich zneškodnenie v súlade so zákonom o odpadoch, t. j. na legálnom zariadení oprávnenej organizácie.
- f) Pôvodcom stavebných odpadov, ktoré vznikajú pri stavebných a demolačných prácach vykonávaných pre právnickú osobu je osoba, pre ktorú sa tieto práce vykonávajú s výnimkou fyzických osôb.
- g) V prípade vzniku stavebných odpadov pochádzajúcich z rezania a frézovania asfaltových a živičných zmesí spevnených plôch, zaradených pod kat. č. odpadu „17 03 02 Bitúmenové zmesi iné ako uvedené v 17 03 01“ je potrebné recyklovať alebo zhodnotiť prostredníctvom oprávnenej organizácie, napr. prostredníctvom mobilného zariadenia.
- h) Viest' evidenciu o skutočnom vzniku a nakladaní s odpadmi pre odpady, ktoré vzniknú počas realizácie stavby a nielen tých, ktoré sú vyšpecifikované v projektovej dokumentácii.
- i) Výkopovú zeminu je možné využiť pri úpravách okolia stavby jedine na parcelách, ktoré sú predmetom predloženej PD stavby. Prebytočná zemina, ktorá sa nevyužije v rámci stavby je stavebným odpadom. Pôvodca, držiteľ zabezpečí jej zhodnotenie resp. zneškodnenie na legálnom zariadení.
- j) Požiadať o vyjadrenie k dokumentácii v kolaudačnom konaní podľa § 99 ods. 1 písm. b) bodu 5 zákona o odpadoch.
- k) Na kolaudačnom konaní pôvodca odpadov resp. investor predloží:
  - doklad o spôsobe zhodnotenia resp. zneškodnenia odpadov, ktoré vzniknú počas stavby od prevádzkovateľa, ktorý je oprávnený resp. má udelený súhlas na prevádzkovanie zariadenia na zhodnocovanie resp. zneškodňovanie odpadov.
  - materiálóvú bilanciu odpadov vzniknutých počas stavby pre každý jeden druh odpadu osobitne na tlačive „Evidenčný list odpadu“.
- l) V zmysle § 26 vodného zákona povolenie orgánu štátnej vodnej správy sa vyžaduje na uskutočnenie, zmenu alebo na odstránenie vodnej stavby. Navrhovaná stavba v zmysle § 52 ods. 1 písm. d) vodného zákona je vodnou stavbou a povolenie na jej uskutočnenie podľa § 26 vodného zákona na základe žiadosti stavebníka (investora) je príslušný vydať orgán štátnej vodnej správy, Okresný úrad Lučenec, odbor starostlivosti o životné prostredie.
- m) Počas uskutočňovania a prevádzkovania stavby rešpektovať vodný zákon, Vyhlášku č. 100/2005 Z. z., ktorou sa ustanovujú podrobnosti o zaobchádzaní s nebezpečnými látkami o náležitostiach havarijného plánu a o postupe pri riešení mimoriadneho zhoršenia vôd a ostatné súvisiace platné právne predpisy a normy. Vykonať všetky dostupné opatrenia tak, aby počas realizácie a prevádzky stavby nedošlo k ohrozeniu kvality povrchových a podzemných vôd.
- n) Vykonať všetky dostupné opatrenia tak, aby počas realizácie a prevádzky (užívania) stavby nedošlo k ohrozeniu kvality povrchových a podzemných vôd.
- o) Pri križovaní a súbehu navrhovaného verejného vodovodu s existujúcimi podzemnými vedeniami rešpektovať STN 73 6005 - „Priestorová úprava vedení technického vybavenia“, ustanovenia zákona č. 442/2002 Z. z. o verejných vodovodoch a verejných kanalizáciách a o zmene a doplnení zákona č. 276/2001 Z. z. o regulácii v sieťových odvetviach v znení neskorších predpisov ako aj oprávnené požiadavky vlastníka a prevádzkovateľa verejného vodovodu a verejnej kanalizácie a ostatných podzemných vedení.
- p) Pri uskutočňovaní a prevádzkovaní stavby použité stavebné a dopravné stroje a mechanizmy udržiavať v dobrom technickom stave a pri zaobchádzaní s nimi a znečisťujúcimi látkami urobiť potrebné opatrenia v zmysle § 39 vodného zákona a vyhlášky č. 100/2005 Z. z., aby nemohlo

dôjsť k úniku znečisťujúcich látok do povrchových alebo podzemných vôd alebo do prostredia s nimi súvisiaceho a neohrozila sa ich kvalita.

- q) Na kvalitu ovzdušia môže mať negatívny vplyv znečisťovanie spôsobené činnosťou (plošným zdrojom znečisťovania ovzdušia), ktoré však po ukončení výstavby zanikne. Pre etapu stavebných úprav je potrebné na zníženie prašnosti čistiť a kropiť manipulačné a dopravné plochy.

4. Dodržať podmienky Krajského pamiatkového úradu Banská Bystrica stanovené v záväznom stanovisku č. KPUBB-2017/15243-2/52566/BRE zo dňa 10.07.2017:

- a) Podľa § 44a pamiatkového zákona záväzné stanovisko po uplynutí troch rokov odo dňa vydania stráca platnosť, ak nedošlo k jeho použitiu na účel, pre ktorý je určené.
- b) Na území predmetnej stavby vykonať archeologický výskum.
- c) Každú zmenu zámeru, posudzovaného v tomto záväznom stanovisku je vlastník povinný prerokovať s KPÚ Banská Bystrica.

5. Dodržať podmienky vyjadrenia SPP – Distribúcie, a. s. Bratislava vydaného dňa 20.04.2017 pod číslom TD/NS/0150/2017/Ve:

V záujmovom území sa nachádza plynárenské zariadenie: STL-plynovod.

S umiestnením vyššie uvedenej stavby sa súhlasí za predpokladu dodržania nižšie uvedených všeobecných podmienok:

- pred realizáciou zemných prác alebo pred začatím vykonávania iných činností, je stavebník povinný požiadať SPP-D o presné vytyčenie existujúcich plynárenských zariadení na základe písomnej objednávky, ktorú je potrebné zaslať na adresu: SPP-distribúcia, a. s., Sekcia údržby, Mlynské Nivy 44/b, 825 11 Bratislava, alebo elektronicky, prostredníctvom online formuláru zverejneného na webovom sídle SPP-D ([www.spp-distribucia.sk](http://www.spp-distribucia.sk)),
- v záujme predchádzaniu poškodenia plynárenského zariadenia, ohrozenia jeho prevádzky alebo prevádzky distribučnej siete, SPP-D vykonáva bezplatne vytyčovanie plynárenských zariadení do vzdialenosti 100 m, alebo ak doba vytyčovania nepresiahne 1 hodinu,
- stavebník je povinný oznámiť začatie prác v ochrannom pásme plynárenských zariadení zástupcovi prevádzkovateľa SPP-D (p. Ľubomír Slivka, tel. č. +421 48 242 4801) najneskôr 7 dní pred zahájením plánovaných prác,
- stavebník prác je povinný zabezpečiť prístupnosť plynárenských zariadení počas realizácie činností z dôvodu potreby prevádzkovania plynárenských zariadení, najmä výkonu kontroly prevádzky, údržby a výkonu odborných prehliadok a odborných skúšok opráv, rekonštrukcie (obnovy) plynárenských zariadení,
- stavebník je povinný umožniť zástupcom SPP-D vstup na stavenisko a výkon kontroly realizácie činností v ochrannom pásme plynárenských zariadení,
- stavebník je povinný realizovať výkopové práce vo vzdialenosti menšej ako 1 m na každú stranu od obrysu existujúcich plynárenských zariadení v súlade s STN 73 3050 až po predchádzajúcom vytyčení plynárenských zariadení výhradne ručne bez použitia strojových mechanizmov,
- ak pri výkopových prácach bolo odkryté plynárenské zariadenie, je stavebník povinný kontaktovať pred zasypaním výkopu zástupcu SPP-D na vykonanie kontroly stavu obnaženého plynárenského zariadenia, podsypu a obsypu plynovodu a uloženia výstražnej fólie; výsledok kontroly bude zaznamenaný do stavebného denníka,
- prístup k akýmkoľvek technologickým zariadeniam SPP-D nie je povolený a manipulácia s nimi je prísne zakázaná, pokiaľ sa na tieto práce nevzťahuje vydané povolenie SPP-D,
- odkryté plynovody, káble, ostatné inžinierske siete musia byť počas odkrytia zabezpečené proti poškodeniu,
- stavebník nesmie nad trasou plynovodu realizovať také terénne úpravy, ktoré by zmenili jeho doterajšie krytie a hĺbku uloženia, v prípade zmeny úrovne terénu sa požaduje, aby stavebník všetky zariadenia a poklopy plynárenských zariadení osadil do novej úrovne terénu,

- každé poškodenie zariadenia SPP-D, vrátane poškodenia izolácie potrubia, musí byť ihneď ohlásené SPP-D na tel. č.: 0850 111 727,
- stavebník sa upozorňuje, že SPP-D môže pri všetkých prípadoch poškodenia plynárenských zariadení podať podnet na Slovenskú obchodnú inšpekciu (SOI), ktorá je oprávnená za porušenie povinnosti v ochrannom a/alebo bezpečnostnom pásme plynárenského zariadenia uložiť podľa ustanovení Zákona o energetike sankciu vo výške 300,- € až 150 000,- €,
- stavebník je povinný pri realizácii stavby dodržiavať ustanovenia Zákona o energetike, Stavebného zákona a iných všeobecne záväzných právnych predpisov, ako aj podmienky uvedené v Zápise z vytyčenia plynárenských zariadení a taktiež ustanovenia Technických pravidiel pre plyn (TPP) najmä 702 01,
- stavebník je povinný rešpektovať a zohľadniť existenciu plynárenských zariadení a/alebo ich ochranných a/alebo bezpečnostných pásiem,
- stavebník je povinný pri súbehu a križovaní navrhovaných vedení s existujúcimi plynárenskými zariadeniami dodržať minimálne odstupové vzdialenosti v zmysle STN 73 6005 a TPP 906 01,
- stavebník nesmie v ochrannom pásme plynárenských zariadení v zmysle § 79 a § 80 Zákona o energetike umiestňovať nadzemné stavby, kontrolné šachty, trvalé porasty apod.,

6. Dodržať podmienky vyjadrenia Stredoslovenskej energetiky – Distribúcie, a.s. Žilina vydaného dňa 23.03.2017 pod číslom 4600032518:

- a) V predmetnej lokalite katastra Fil'akovo na ulici Puškinova KN-líniová stavba sa nachádzajú nadzemné NN vzdušné vedenia a podperné body, podzemné VN vedenia, podzemné NN vedenia a skrine. Zakreslenú orientačnú trasu týchto vedení Vám prikladáme na situačnom výkrese ako prílohu tohto vyjadrenia. (červenou prerušovanou VN vedenia 22 kV vzdušné, červenou plnou VN vedenia 22kV podzemné, zelenou prerušovanou NN vedenia vzdušné, zelenou plnou NN podzemné)
- b) Od uvedených energetických zariadení sa žiada, aby stavebník dodržal ochranné pásmo v zmysle zákona 251/2012 Z. z. a bezpečné vzdialenosti podľa príslušných noriem STN (VN vzdušné vedenie 22 kV od krajného vodiča na každú stranu 10 metrov, NN vzdušné vedenie od krajného vodiča na každú stranu 1 meter, VN a NN zemné káblvé vedenie na každú stranu 1 meter). Pri realizácii výkopových prác sa žiada neporušiť celistvosť uzemňovacej sústavy.
- c) Toto vyjadrenie má len informatívny charakter. V zmysle stavebného zákona je pre určenie presnej trasy podzemných vedení potrebné fyzicky ju vytyčiť.
- d) Presnú trasu podzemných káblvých vedení v majetku SSE-D Vám na základe objednávky e-mailovú adresu [prevadzkovatel@sse-d.sk](mailto:prevadzkovatel@sse-d.sk) vytyčí určený pracovník SSE-D.
- e) Pri manipulácii mechanizmami v blízkosti elektroenergetických zariadení SSE-D, ako aj pri prácach v ochrannom pásme v ich bezprostrednej blízkosti, je potrebné bezpodmienečne predjednať postup prác na stredisku Údržby Lučenec.
- f) Pred zahrnutím dotknutých energetických zariadení v majetku SSE-D musí realizátor prizvať zástupcu SSE - D z príslušného strediska Údržby na kontrolu zariadenia, čo potvrdia zápisom do stavebného denníka, prípadne na kópiu vyjadrenia.
- g) V súbehu a križovaní zemných káblvých vedení žiadame dodržať manipulačný priestor min. 1 meter na každú stranu. V opačnom prípade pri opravách a rekonštrukciách zariadení vo vlastníctve SSE-D a. s., SSE-D a. s. nezodpovedá za poškodenie Vášho zariadenia.
- h) Zároveň sa stavebník upozorňuje, že v danej lokalite sa môžu nachádzať aj podzemné vedenia tretích osôb.
- i) Platnosť vyjadrenia je obmedzená na 12 mesiacov odo dňa jeho vystavenia.
- j) Pri ďalších žiadostiach k predmetnej veci uvádzať značku SSE-D, a. s., resp. priložiť fotokópiu vyjadrenia SSE-D, a. s..

7. Dodržať podmienky vyjadrenia Stredoslovenskej vodárenskej prevádzkovej spoločnosti, a. s. vydaného dňa 04.05.2017 pod číslom 709/2017:

- a) Požadujeme navrhovanú vodovodnú sieť navrhnúť z rúr HD PE d 110 mm (v projekte je navrhnutá z rúr HD PE DN 90)
- b) Pri súbehu a pri križovaní všetkých inžinierskych sietí požadujeme rešpektovať STN 73 6005 „Priestorová úprava vedenia technického vybavenia“
- c) Pred zahájením stavebných prác požiadať o vytíčenie verejnej kanalizácie v teréne. Presné vytíčenie Vám vykonáme na základe objednávky, kontaktná osoba Ing. Kubinec mob. 0918 474 127
- d) Vodovodná sieť bude vybudovaná ako verejný vodovod, v stavebnom povolení musí byť uvedený, kto bude prevádzkovateľom.
- e) V prípade, že investor sa rozhodne, že prevádzkovateľom vodovodného potrubia bude StVPS, a.s. závod 02 Lučenec požadujeme ešte pred vydaním vodoprávneho povolenia vstúpiť do rokovania o našu spoločnosť StVPS, a.s. závod 02 Lučenec a uzatvoriť zmluvu o budúcej zmluve o prevádzkovaní novej časti verejného vodovodu.
- f) V prípade že investor bude mať záujem o predaj vybudovaného verejného vodovodu tak investor ešte pred vydaním vodoprávneho povolenia vstúpi do rokovania s StVS, a.s. B.Bystrica o podmienkach realizácie verejného vodovodu a budúceho usporiadania majetko-právnych vzťahov.
- g) V prípade, že investor stavby sa rozhodne odpredať verejný vodovod, StVS, a.s. Banská Bystrica, Vám stanoví konkrétne podmienky odkúpenia infraštruktúrneho majetku.
- h) Projekt požadujeme odsúhlasiť s vlastníkom verejného vodovodu ktorým je StVS, a.s. Banská Bystrica.
- i) S predloženým projektom pre vydanie stavebného povolenia pri rešpektovaní hore uvedeného - súhlasíme.
- j) Platnosť vyjadrenia je 2 roky od dátumu jeho vydania.
- k)

8. Dodržať podmienky vyjadrenia Slovak Telekom, a. s. Bratislava vydaného dňa 16.08.2017 pod číslom 6611723167:

- a) Na Vami vyznačenom záujmovom území nedôjde do styku so sieťami elektronických komunikácií (ďalej len SEK) spoločnosti Slovak Telekom, a. s. a/alebo DIGI SLOVAKIA, s. r. o..
- b) Existujúce zariadenia sú chránené ochranným pásom (§ 68 zákona č. 351/2011 Z. z.) a zároveň je potrebné dodržať ustanovenie § 65 zákona č. 351/2011 Z. z. o ochrane proti rušeniu.
- c) Vyjadrenie stráca platnosť uplynutím doby platnosti (16.02.2018), v prípade zmeny vyznačeného polygónu, dôvodu žiadosti, účelu žiadosti, v prípade ak uvedené parcelné číslo v žiadosti nezodpovedá vyznačenému polygónu alebo ak si stavebník nesplní povinnosť podľa bodu d.
- d) Stavebník alebo ním poverená osoba je povinná v prípade ak zistí, že jeho zámer, pre ktorý podal uvedenú žiadosť je v kolízii so SEK Slovak Telekom, a. s. a/alebo DIGI SLOVAKIA, s. r. o. alebo zasahuje do ochranného pásma týchto sietí (najneskôr pred spracovaním projektovej dokumentácie stavby), vyzvať spoločnosť Slovak Telekom, a. s. na stanovenie konkrétnych podmienok ochrany alebo preloženia SEK prostredníctvom zamestnanca spoločnosti povereného správou sietí: Ing. Pavel Petrus, [pavel.petrus@telekom.sk](mailto:pavel.petrus@telekom.sk), +421 47 43 322 11.
- e) V prípade ak na Vami definovanom území v žiadosti o vyjadrenie sa nachádza nadzemná telekomunikačná sieť, ktorá je vo vlastníctve Slovak Telekom, a. s. a/alebo DIGI SLOVAKIA, s. r. o., je potrebné zo strany žiadateľa zabezpečiť nadzemnú sieť proti poškodeniu alebo narušeniu ochranného pásma.
- f) Nedodržanie vyššie uvedených podmienok ochrany zariadení je porušením povinností podľa § 68 zákona č. 351/2011 Z. z. o elektronických komunikáciách v platnom znení.
- g) Žiadateľ môže vyjadrenie použiť iba pre účel, pre ktorý mu bolo vystavené. Okrem použitia pre účel konaní podľa stavebného zákona a následnej realizácie výstavby, žiadateľ nie je oprávnený

poskytnuté informácie a dáta ďalej rozširovať, prenajímať alebo využívať bez súhlasu spoločnosti Slovak Telekom, a. s..

- h) Žiadateľ sa zároveň upozorňuje, že v prípade ak plánuje napojiť nehnuteľnosť na verejnú elektronickú komunikačnú sieť úložným vedením, je potrebné do projektu pre územné rozhodnutie doplniť aj telekomunikačnú prípojku.

9. Dodržať podmienky vyjadrenia Regionálneho úradu verejného zdravotníctva so sídlom v Lučenci vydaného dňa 12.05.2017 pod číslom 401-002/2017

- a) S návrhom na územné konanie stavby „Výstavba verejného vodovodu v prostredí marginalizovaných rómskych komunít na Ulici Švermova a Puškinova vo Filákovke“, žiadateľa Mesto Filákov, Mestský úrad, 986 01 Filákov, IČO 00 316 075 sa súhlasí

- b) Zároveň požadujeme ku kolaudácii predmetnej stavby predložiť doklad o zhode použitých výrobkov pre styk s pitnou vodou s platnými predpismi.

10. Stavebník je podľa § 135 ods. (2) stavebného zákona povinný dbať, aby vykonávanými prácami nevznikli na susedných pozemkoch a stavbách škody, ktorým možno zabrániť.

11. Po skončení stavebných prác je stavebník v prípade použitia, resp. poškodenia susedných pozemkov a stavieb povinný uviesť tieto pozemky alebo stavby do pôvodného stavu a ak to nie je možné alebo hospodársky účelné, poskytnúť vlastníkovi náhradu podľa všeobecných predpisov o náhrade škody.

12. Navrhovateľ – stavebník zodpovedá za to, že na stavbe budú použité len výrobky, ktoré majú také vlastnosti, aby po dobu predpokladanej existencie stavby bola pri bežnej údržbe zaručená mechanická pevnosť a stabilita, požiarne bezpečnosť, hygienické požiadavky, ochrana zdravia a životného prostredia, bezpečnosť pri užívaní, ochrana proti hluku a úspora energie v znení § 47 stavebného zákona. Pri stavbe používať len výrobky s atestmi, ktoré je potrebné vydokladovať v kolaudačnom konaní.

13. Námietky účastníkov konania neboli podané, prípadné pripomienky a podmienky sú zahrnuté do podmienok tohto rozhodnutia.

**Toto rozhodnutie platí podľa § 40 ods. 1 stavebného zákona v znení jeho noviel tri roky odo dňa nadobudnutia právoplatnosti. Nestradí však platnosť, pokiaľ bude v tejto lehote podaná žiadosť o stavebné povolenie.**

### **Odôvodnenie**

Navrhovateľ: Mesto Filákov, so sídlom: Radničná 25, 986 01 Filákov podal dňa 20.07.2017 v zastúpení primátorom mesta Mgr. Attilom Agócsom, PhD., na tunajšom stavebnom úrade návrh na vydanie rozhodnutia o umiestnení líniovej stavby: „Výstavba verejného vodovodu v prostredí marginalizovaných rómskych komunít na ul. Švermova a Puškinova vo Filákovke“, na pozemkoch parc. č.: líniová stavba – KN-C 3815, 3817/1, 3817/2, katastrálne územie: Filákov. Uvedeným dňom bolo územné konanie začaté.

Stavebný úrad listom zo dňa 20.07.2017 pod číslom RD-SP-029/2017 oznámil začatie územného konania účastníkom konania (aj formou verejnej vyhlášky z dôvodu líniovej stavby dňa 20.07.2017) a dotknutým orgánom a súčasne na deň 17.08.2017 v predmetnej veci nariadil ústne pojednávanie spojené s miestnym šetrením. V oznámení o začatí konania boli účastníci konania a dotknuté orgány upozornení, že svoje námietky a pripomienky môžu uplatniť najneskoršie pri ústnom pojednávaní, pretože na neskoršie podané námietky sa neprihliadne. Do termínu ústneho pojednávania neboli podané žiadne námietky účastníkov konania ani námietky dotknutých orgánov.

K územnému konaniu sa vyjadrili: Okresný úrad Lučenec - odbor starostlivosti o ŽP (EIA, OPaK, OH, ŠVS, OO), SPP – Distribúcia, a. s. Bratislava, Stredoslovenská energetika – Distribúcia, a. s. Žilina, Slovak Telekom, a. s. a Stredoslovenská vodárenská prevádzková spoločnosť, a. s., Krajský pamiatkový úrad Banská Bystrica, Regionálny úrad verejného zdravotníctva so sídlom v Lučenci. Ich

súhlasné stanoviská boli skoorinované a prípadné podmienky sú zahrnuté do podmienok tohto rozhodnutia.

K územnému konaniu sa vyjadrili bez pripomienok: Okresné riaditeľstvo Hasičského a záchranného zboru v Lučenci – stanovisko č. ORHZ-LC1-261-001/2017 zo dňa 03.04.2017 a Mesto Fil'akovo – záväzné stanovisko č. MsÚ-D1/2017/00548-2 zo dňa 25.04.2017.


V zmysle stanoviska Okresného úradu Lučenec – odboru starostlivosti o životné prostredie vydaného dňa 09.05.2017 pod číslom OU-LC-OSZP-2017/003923-1 na základe predložených údajov v žiadosti, PD a po posúdení kritérií pre zisťovacie konanie uvedené v prílohe č. 10 zákona č. 24/2006 Z. z., navrhovaná činnosť „Výstavba verejného vodovodu v prostredí marginalizovaných rómskych komunit na ul. Švermova a Puškinova vo Fil'akove“, podľa popísaného rozsahu činnosti nepodlieha zisťovaciemu konaniu podľa zákona č. 24/2006 Z. z..


Tunajší stavebný úrad posúdil návrh na umiestnenie stavby podľa § 37 stavebného zákona a zistil, že jej umiestnenie zodpovedá hľadiskám starostlivosti o životné prostredie resp. že týmto hľadiskám neodporuje, ani životné prostredie neohrozuje.

Navrhovateľ – Mesto Fil'akovo je od uhradenia správneho poplatku v zmysle zákona č. 145/1995 Zb. o správnych poplatkoch v znení neskorších zmien a doplnkov oslobodený.

### Poučenie

Proti tomuto rozhodnutiu sa možno odvolať v zmysle § 53 a § 54 ods. 1 a ods. 2 zákona č. 71/1967 Zb. o správnom konaní v úplnom znení do 15 dní odo dňa jeho doručenia. Odvolanie sa podáva na Obec Radzovce, Obecný úrad v Radzovciach. Toto rozhodnutie je preskúmateľné súdom až po vyčerpaní riadnych opravných prostriedkov.



  
Ing. Péter György  
starosta obce

**Toto územné rozhodnutie má povahu verejnej vyhlášky podľa § 42 ods. 2 stavebného zákona a musí byť vyvesené po dobu 15 dní na úradnej tabuli Mesta Fil'akovo a spôsobom v mieste obvyklým.**

Vyvesené dňa: 22.08.2017

Počas vyvesenia rozhodnutia boli - neboli podané námietky.

Zvesené dňa:

Pečiatka a podpis:

Príloha: Grafická príloha, na ktorej stavebný úrad vyznačil umiestnenie stavby v súlade s podmienkami územného rozhodnutia.



Doručí sa:

- Mesto Filákov, Radničná 25, 986 01 Filákov – navrhovateľ

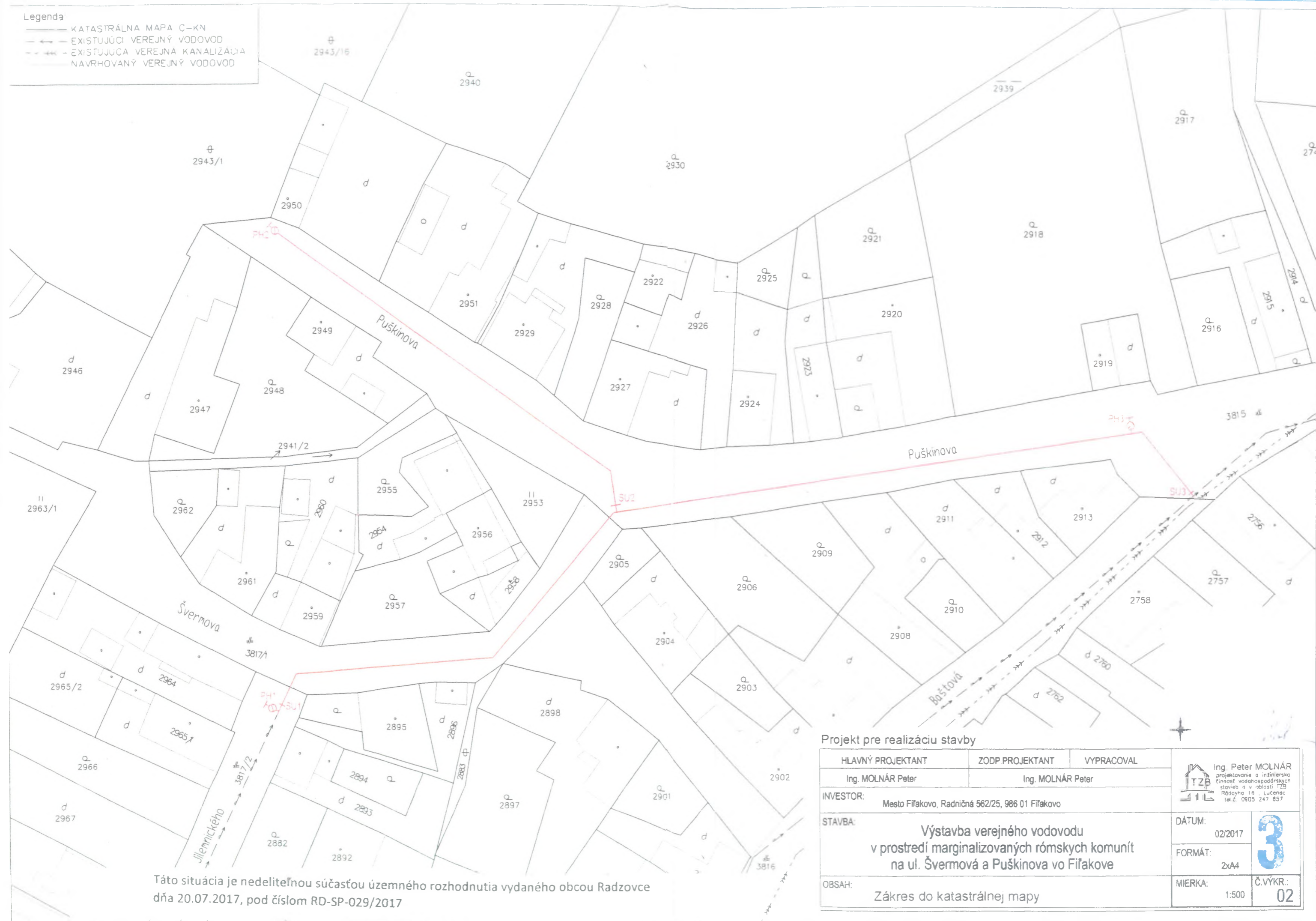
Na vedomie:

- Okresné riaditeľstvo Policajného zboru, Okresný dopravný inšpektorát, Dr. Vodú 5, 984 01 Lučenec
- Okresný úrad Lučenec, odbor starostlivosti o ŽP (EIA, OPaK, ŠVS, OH, OO), Nám. republiky 26, 984 36 Lučenec
- SPP-Distribúcia, a. s., Mlynské nivy 44/b, 825 11 Bratislava 26
- SSE-Distribúcia, a. s. Žilina, Pri Rajčianke 8, 010 47 Žilina
- Stredoslovenská vodárenská prevádzková spoločnosť, a. s., Závod 02, Komenského 4, 984 53 Lučenec
- Slovak Telekom, a. s., Bajkalská 28, 817 62 Bratislava
- Okresné riaditeľstvo Hasičského a záchranného zboru, L. Novomeského 3, 984 03 Lučenec
- Regionálny úrad verejného zdravotníctva, Petófiho 1, 984 38 Lučenec
- Filleck, s.r.o., Jánošíkova 12a, 986 01 Filákov
- Krajský pamiatkový úrad, Lazovná 8, 975 65 Banská Bystrica
- Krajský pamiatkový úrad Banská Bystrica – pracovisko Lučenec, Nám. republiky 1991/13, 984 01 Lučenec
- Mesto Filákov, oddelenie výstavby, životného prostredia a stratégie rozvoja

1x ostáva v spise

Legenda

- KATASTRÁLNA MAPA C-KN
- - - EXISTUJÚCI VEREJNÝ VODOVOD
- - - EXISTUJÚCA VEREJNÁ KANALIZÁCIA
- - - NAVRHOVANÝ VEREJNÝ VODOVOD



Táto situácia je nedeliteľnou súčasťou územného rozhodnutia vydaného obcou Radzovce dňa 20.07.2017, pod číslom RD-SP-029/2017

Projekt pre realizáciu stavby

HLAVNÝ PROJEKTANT	ZODP. PROJEKTANT	VYPRACOVAL	
Ing. MOLNÁR Peter	Ing. MOLNÁR Peter		
INVESTOR:			
Mesto Fíľakovo, Radničná 562/25, 986 01 Fíľakovo			
STAVBA:			DÁTUM:
Výstavba verejného vodovodu v prostredí marginalizovaných rómskych komún na ul. Švermová a Puškinova vo Fíľakove			02/2017
OBSAH:			FORMÁT:
Zákres do katastrálnej mapy			2xA4
			MIERKA:
			1:500
			Č. VÝKR.:
			02