

Obec Radzovce
Obecný úrad v Radzovciach
☒ 985 58 Radzovce 506

Číslo: RD-SP-029/2017

Fiľakovo 20.07.2017

vybavuje: Ing. Vladimír Šoóš (047/4382501, 0915264235)

VEREJNÁ VYHLÁŠKA

O z n á m e n i e

**o začatí územného konania a nariadenie ústneho pojednávania formou verejnej
vyhlášky podľa § 36 ods. 4 zákona č. 50/1976 Zb.
o územnom plánovaní a stavebnom poriadku v znení neskorších predpisov**

Navrhovateľ: **Mesto Fiľakovo**

adresa: **Radničná 25, 986 01 Fiľakovo**

podal dňa 20.07.2017 v zastúpení primátorom mesta Mgr. Attilom Agócsom, PhD., na
tunajšom stavebnom úrade žiadosť o vydanie územného rozhodnutia o umiestnení líniovej
stavby:

**„Výstavba verejného vodovodu v prostredí marginalizovaných rómskych
komunit na ul. Švermova a Puškinova vo Fiľakove“**

na pozemkoch parc. č.: **líniová stavba**, katastrálne územie: **Fiľakovo**. Uvedeným dňom bolo
územné konanie začaté.

Verejný vodovod sa navrhuje v meste Fiľakovo „pod hradom“ v uliciach Švermova
a Puškinova, kde v súčasnosti neexistuje verejný vodovod ani verejná kanalizácia. Pre
predmetné ulice sa navrhuje podľa požiadaviek investora verejný vodovod. Z hľadiska
stavby sa jedná o líniovú stavbu vodovodu v rovinnom teréne, kde staveniskom bude
nespevnená štrková cesta – miestna komunikácia.

Projekt rieši predĺženie verejného vodovodu DN 80 Lt v ulici Jilemnického, ktoré
bude v ulici Švermova a Puškinova vedené po križovatku s ulicou Baštova, kde sa vo výseku
na existujúcom verejnom vodovode DN 150 Lt zokruhuje. Pre časť ulice Puškinova sa
navrhuje odbočná vetva.

Obec Radzovce zastúpená starostom obce Ing. Péterom Györgyom, ako príslušný
stavebný úrad podľa § 119 ods. 3 [na základe určenia Krajského stavebného úradu v Banskej
Bystrici zo dňa 10.05.2005 č. KSUBB-2005-637/1200-2:OŠSS] a § 117 zákona č. 50/1976
Zb. (ďalej len stavebný zákon) v znení neskorších predpisov, v súlade s ustanoveniami § 36
ods. (4) stavebného zákona **oznamuje začatie územného konania účastníkom konania a
súčasne**

n a r i a d ť u j e

na prerokovanie návrhu ústne pojednávania spojené s miestnym zisťovaním


na deň **17.08.2017 o 9:00 hod.**

so stretnutím na Mestskom úrade vo Fil'akove vo veľkej zasadacej miestnosti na prízemí.

Účastníci konania môžu do podkladov rozhodnutia nahliadnuť v budove Mestského úradu vo Fil'akove v kancelárii Spoločného obecného úradu so sídlom vo Fil'akove - oddelení stavebného poriadku č. dverí 10 na prízemí (v stránkové dni: pondelok až štvrtok: 7.30 – 11.30 hod. a 12.00 – 16.00 hod a piatok 7.30 hod. - 11.30 hod a 12.00 hod. - 13.30 hod.) a svoje námietky a pripomienky uplatniť najneskoršie pri ústnom pojednávaní, pretože na neskoršie podané námietky sa neprihliadne. Ak sa niektorý účastník konania nechá v konaní zastupovať, musí jeho zástupca predložiť písomnú plnú moc s podpisom toho účastníka konania, ktorý sa nechá zastupovať.

Toto oznámenie má povahu verejnej vyhlášky podľa § 36 ods. (4) stavebného zákona v spojení s § 26 ods. (2) správneho zákona a musí byť vyvesené po dobu 15 dní na úradnej tabuli Mesta Fil'akovo. Posledný deň tejto lehoty je dňom doručenia oznámenia.


100-00570307/010-2021/0007


Ing. Péter György
starosta obce

Mesto Fil'akovo potvrdzuje vyvesenie tohto oznámenia.

Vyvesené dňa: Zvesené dňa:
Počas vyvesenia oznámenia boli - neboli podané námietky a pripomienky

Pečiatka a podpis:

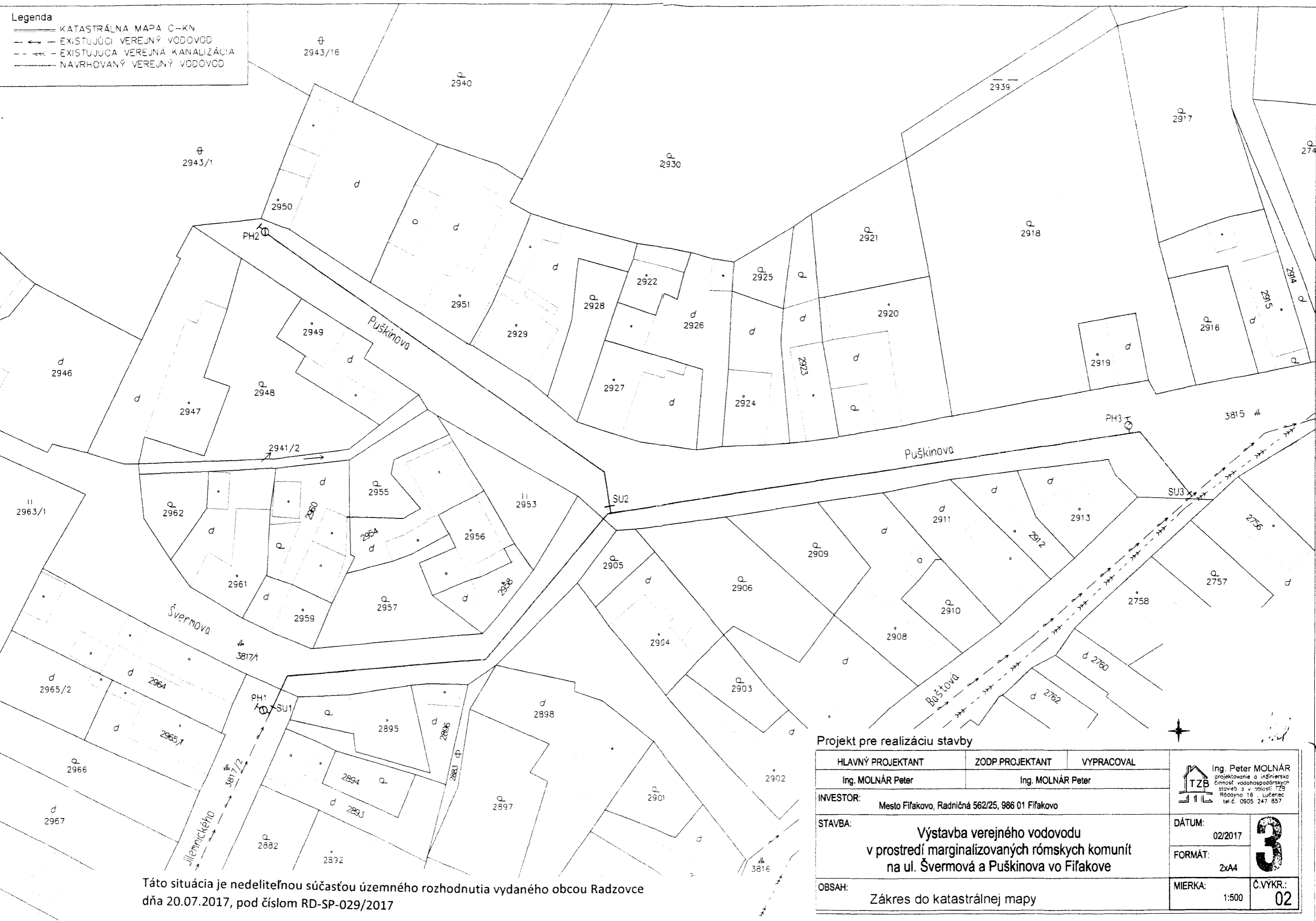
Príloha: - 1x situácia

Doručí sa:

- Mesto Fil'akovo, Radničná 25, 986 01 Fil'akovo - 2x
- 1x ostáva v spise


Legenda

- KATASTRÁLNA MAPA C-KN
- EXISTUJÚCI VEREJNÝ VODOVOD
- - - EXISTUJÚCA VEREJNÁ KANALIZÁCIA
- NAVRHOVANÝ VEREJNÝ VODOVOD



Táto situácia je nedeliteľnou súčasťou územného rozhodnutia vydaného obcou Radzovce
dňa 20.07.2017, pod číslom RD-SP-029/2017

Projekt pre realizáciu stavby

HLAVNÝ PROJEKTANT	ZODP.PROJEKTANT	VYPRACOVAL	 Ing. Peter MOLNÁR projektovanie a inžinierska činnosť vodohospodárskych stavieb a v oblasti TZB Rádayho 16, Lučenec tel.č. 0905 247 857
Ing. MOLNÁR Peter	Ing. MOLNÁR Peter		
INVESTOR:	Mesto Fíakovo, Radničná 562/25, 986 01 Fíakovo		DÁTUM:
STAVBA:	Výstavba verejného vodovodu v prostredí marginalizovaných rómskych komunit na ul. Švermová a Puškinova vo Fíakove		02/2017
OBSAH:			Zákres do katastrálnej mapy
			2xA4
			MIERKA:
			1:500
			Č.VÝKR.:
			02