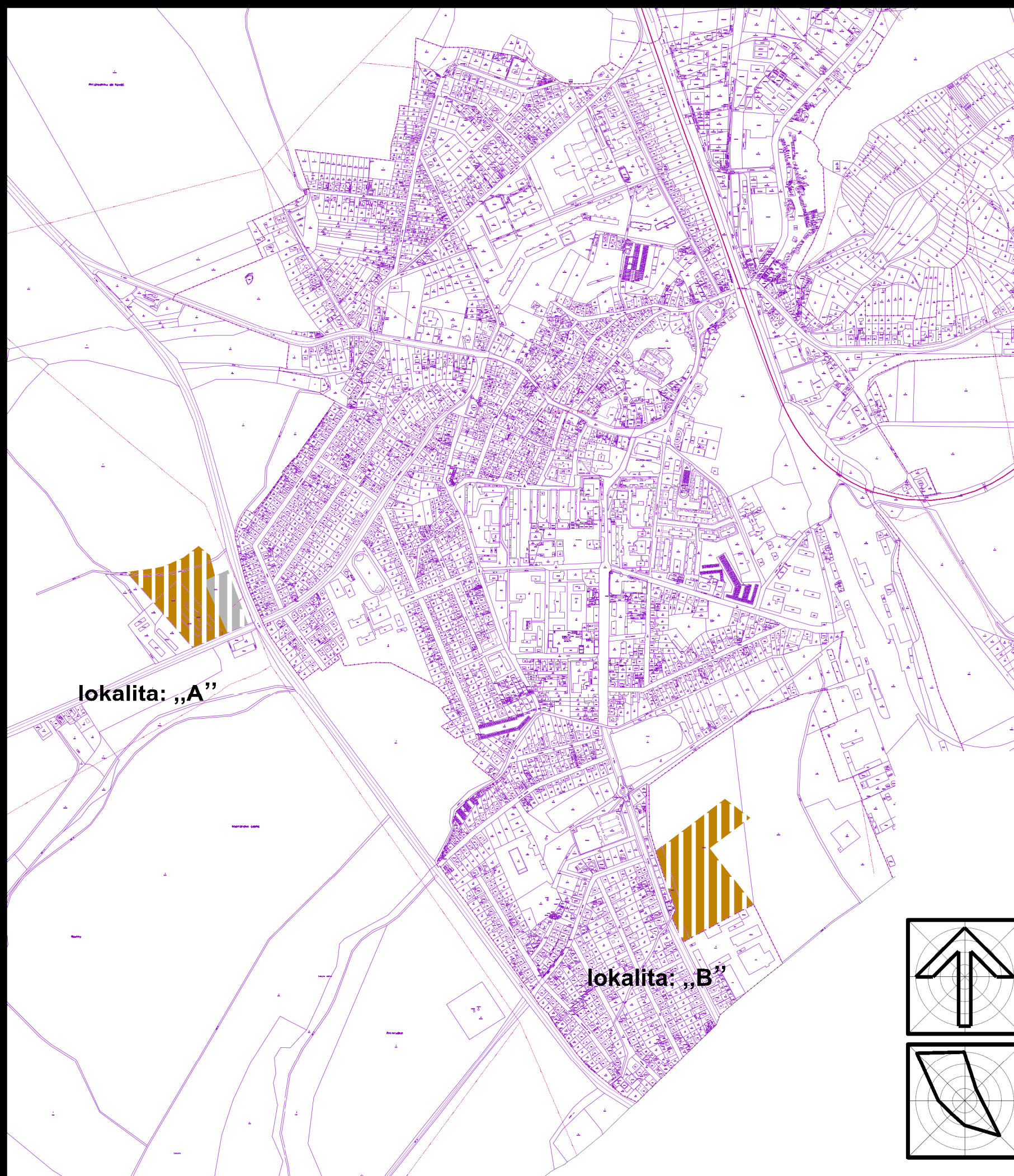


územný plán mesta FIL'AKOVO



URBANIZOVANÉ ÚZEMIE
návrh



ÚČELOVÁ VYBAVENOSŤ



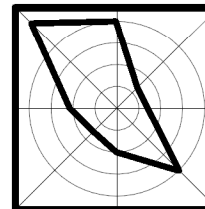
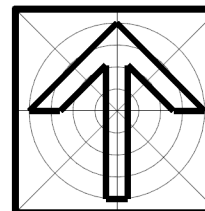
ÚZEMIE DROBNEJ VÝROBY A SKLADOV

lokality: „A”

lokality: „B”

ZaD č.14 ÚPN-O boli schválené dňa:
uznesením Mestského zastupiteľstva č.:
VZN č.:

Mgr. Attila Agócs, PhD.
primátor mesta



obsah výkresu

**KOMPLEXNÝ URBANISTICKÝ NÁVRH
A KRAJINNÁ ŠTRUKTÚRA**

mierka
1:10 000

arka
SPOLOČNOSŤ s r.o.
040 01 Košice
Zvonárska ul. 23
tel./ fax: 0557294151
arka@mail.t-com.sk

názov dokumentácie

ZaD č.14 Územného plánu mesta FIL'AKOVO

obstarávateľ

Mesto Fil'akovo

hlavný riešiteľ / autor

Ing. arch. Dezider KOVÁCS

číslo výkresu

zodpovedný projektant

Ing. arch. Dezider KOVÁCS

4

vypracoval

Ing. arch. Dezider KOVÁCS

kreslil

Jozef ŽIARAN

druh projektu

územnoplánovacia dokumentácia

číslo sady

číslo zákazky

7011-13

formát 2xA4

archívne číslo

upg 7011-13

dátum 2022